

k.ú. žirany

k.ú. žirany

0250202/5.






0150002/4.
0112003/5

k.ú. Štitáre

0250212/5.

0150302/5.

LEGENDA ZAD Č.2

- | | |
|---|---|
|  | NAVRH. HRANICA ZASTAVANÉHO ÚZEMIA OBCE |
|  | HRANICE ROZVOJOVEJ PLOCHY ZMENY / DOPLNKU |
|  | OZNAČENIE ROZVOJOVEJ PLOCHY ZMENY / DOPLNKU |
|  | JAV NA ZRUŠENIE |
|  | PLOCHA ZÁBEROV PP - ORNÁ PÔDA |

ÚZEMNÝ PLÁN OBCE KOLÍŇANY ZMENY A DOPLNKY Č. 2

OBSTARÁVATEĽ: OBEC KOLÍŇANY
 POVER. OBST.: ING.ARCH. GERTRÚDA ČUBOŇOVÁ
 SPRACOVATEĽ: DOC. ING.ARCH. JAROSLAV COPLÁK, PhD.
 HLAVNÝ RIEŠITEĽ: DOC. ING.ARCH. JAROSLAV COPLÁK, PhD.
 MIERKA: 1:5000 / DÁTUM: 2020 / VÝKRES Č. 6

**6* výkres perspektívneho použitia PPF
a LPF na nepoľnohospodárske účely**